



474.200

Limit SU -----
Limit SUNP -----
Sectors i àmbits de Planejament:
(PPUE)
Limit sòne -----

Càdrec:
Coses de Possessió P
Edificis i Construccions Civils M
Monuments A
Coses Senyorials V
Fonts i Cursus de Terme E
Vegetació S
Carta arqueològica SO
Zona de Protecció *

Línia atemernament -----
Línia de ribera de mar -----
Línia de servitud de transit -----
Línia de servitud de protecció -----
Línia de servitud de polítics -----
Protecció de torrents -----
Ferrocarril -----
Limit de Terme -----

46.130.000

SISTEMES GENERALS I LOCALS

Sistema viari (V.VU,VU1,VU.VV,VR1,VR2,A)
 Sistemes d'Espais Lliures i zones Verdes (ELL,ZV)
 Sistema d'Equipaments (E,Ep)
 Sistema de Serveis Tecnics (ST,ST-R)
 Sistema Ferroviari (F)
 Sistema d'Aigües (S,Ex,T)
 Sistema de Costes i Ports (SC,PO)

Fondaria Edificable PB 20m
 Fondaria Edificable 10
 Fondaria Totalment Edificable 10

Zona Limitrofe Proteccio Costanera
 Area de Proteccio Posterior

Zona de proteccio Carretera

La plaça d'urbanisme és obra de mar i les
 servidors concrets son transaccio del document
 "Declarcion de gencio publico municipal, transaccio".
 "Declarcion General de Costes, MUPU"

ZONES	474.500
Cases de Nucli Vell	(NV1,NV2)
Cases de Carrí	(CC1,CC2)
Cases amb Jordà	(CJ1,CJ2,CJ3,CJ3a,CJPl,CJP1a,CJP1b,CJP1c,CJP2,CJP3,CJP3a)
Edificis Antigues	(EA1,EA2,EA2c,EA3,EA4)
Ordenacions Específiques	(OE,OEc)
Hoteleria	(H,Hn)
Indústries i Serveis	(IS,ISe)
Zona Verda Privada	(ZVp,ZVp,c,ZVp,b)
Zona de Remodelació	(ZR1,ZR2,ZR3,ZR4)
Zona de Transformació	(ZT-)
Protecció del Sòl Rural i d'Oliveres	(ARIP-1,ARIP-2)
Àrea Natural d'Interès Interès	(ANEI)
Protecció d'Alzinars	(PAC)
Protecció Arqueològica i de Béns d'Interès Cultural/Botànic	(PAQ,A,-E,-M,-P,-S,-V,-VC,-SO-)
Protecció Geològica	(PG)
Protecció Paisatgística	(PG:RGCb,RGE,RGECb,RGAL,RGR,RGEb,RGPG;PjG:PjGj,PGGM,PGMG,PGG,PGJT)
Protecció Paisatgística	(PP)
Oliveres existents	(O)

474.600

ZONES DEL PLA ESPECIAL


☒ Nucli Rural
(NR1, NR2, NR3, NR4) _____


☐ ASP1
Àrea d'Assentament en Paisatge d'Interès 1.

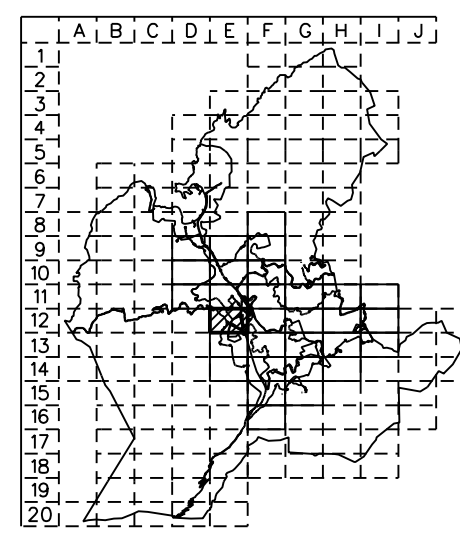
ASP2
Àrea d'Assentament en Paisatge d'Interès 2.

474.700

SISTEMES DEL PLA ESPECIAL

 VR1, VR2, VR-NR, VV, VV-R

 ST-R



474.800 474.900 475.000

PLA ESPECIAL DE PROTECCIÓ I SANEJAMENT DE L'HORTA. PEP-2

DOCUMENT TEXT REFOS. FEBRER 2011

APROVACIÓ INICIAL GÈNER 2001 AJUNTAMENT DE SÓLLER

2ª APROVACIÓ INICIAL MARÇ 2002

APROVACIÓ DEFINITIVA

PLÀNOL D'ORDENACIÓ

ZONIFICACIÓ SECTORS I ÀMBITS DE PLANEJAMENT

Serie	Núm.	Escala
2.2	E12	1:1000

GABRIEL BUADES CRESPIU, arquitecte
IMMACULADA SALOM MOLL, arquitecta
MARC GRADALLE LLANERAS, enginyer industrial